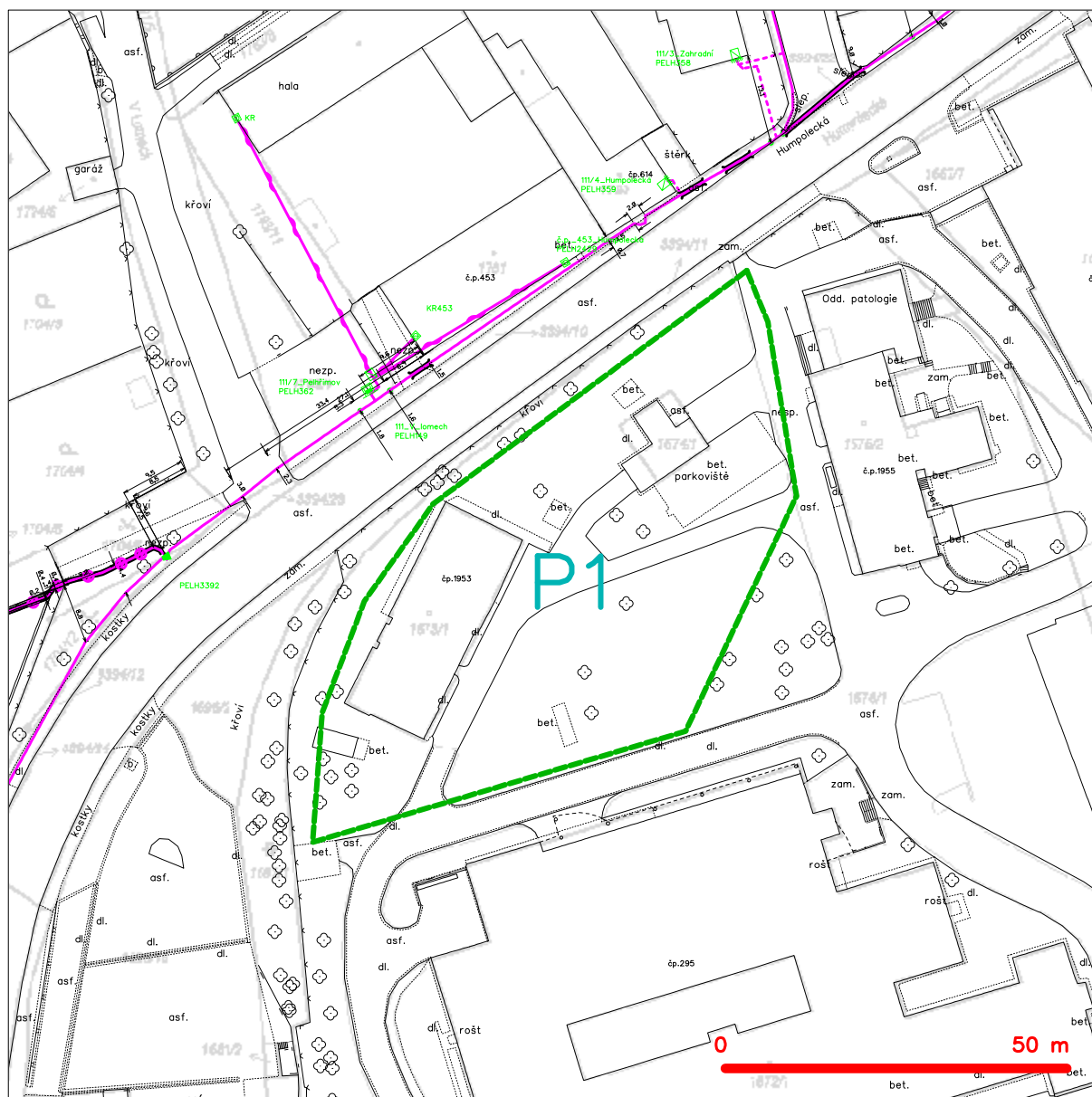
















## SITUAČNÍ VÝKRES - ZÁJMOVÉ ÚZEMÍ



## LEGENDA

- |   |  |
|---|--|
|  | hranice zájmového území a vyjádření              |
|  | NV přípojka, území s NV přípojkou CETIN          |
|  | zaměřený průběh metalického kabelu               |
|  | zaměřený průběh optického kabelu, HDPE trubky    |
|  | nezaměřený průběh metalického kabelu             |
|  | podzemní síť cizí                                |
|  | nezaměřený průběh optického kabelu, HDPE trubky  |
|  | nezaměřený průběh optického a metalického kabelu |
|  | radiové sítě, ochranné pásmo radiové sítě        |
|  | podzemní síť                                     |
|  | neprazovozované sítě                             |
|  | podzemní síť cizí                                |
|  | sítě s NV  |
|  | koalektor, kabelovod                             |

CETIN a.s.  
Českomoravská 2510/19, Libeň  
190 00 Praha 9  
DIČ: CZ04084063

102